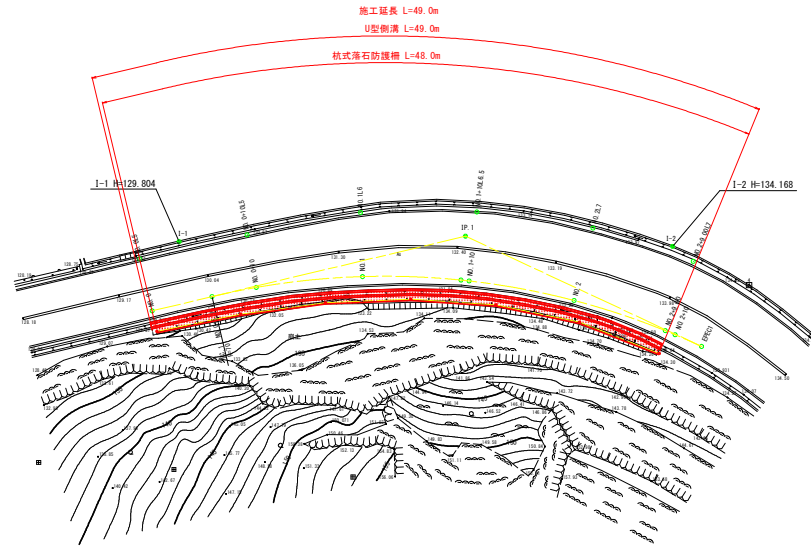


平面図

S=1/250



基準点座標値

点名	X座標	Y座標
1-1	76726.455	91078.982
1-2	76730.927	91030.997

IP	IP間の距離	LA	R	線長	曲率	LS	切替距離	Z座標	Y座標
NO.0	00+00.00						20.193	76727.447	91080.791
BC.1	00+01.44	28.29-45	70.000	24.296	4.135	46.995	24.297	76726.378	91070.581
IP								76726.224	91059.821

中間点座標値

点名	X座標	Y座標
NO.0	76732.693	91080.061
BC.1	76731.852	91074.366
NO.0+10	76731.360	91070.152
NO.1	76731.214	91060.162
SP.1	76732.344	91051.006
NO.1+10	76732.492	91050.253
NO.2	76735.168	91040.626
NO.2+10	76738.728	91032.366
NO.2+10	76739.180	91031.479
EPEC1	76740.497	91029.109

控点座標値

点名	X座標	Y座標
NO.0L5	76727.747	91080.791
NO.0+10L5	76726.378	91070.581
NO.1L6	76726.224	91059.821
NO.1+10L6.5	76726.121	91048.963
NO.2L7	76728.575	91038.275
NO.2+10.00L7	76726.491	91029.109

【実施設計図面】

工事名	R3波土 日和佐半岐線 美波・山河内 親石対策工事
路線名等	(一) 日和佐半岐線
工事箇所	海部郡美波町山河内
図面名	平面図
縮尺	1/250
図面番号	1 / 6
会社名	
事業者名	徳島県南部総合県民局 (美波庁舎)

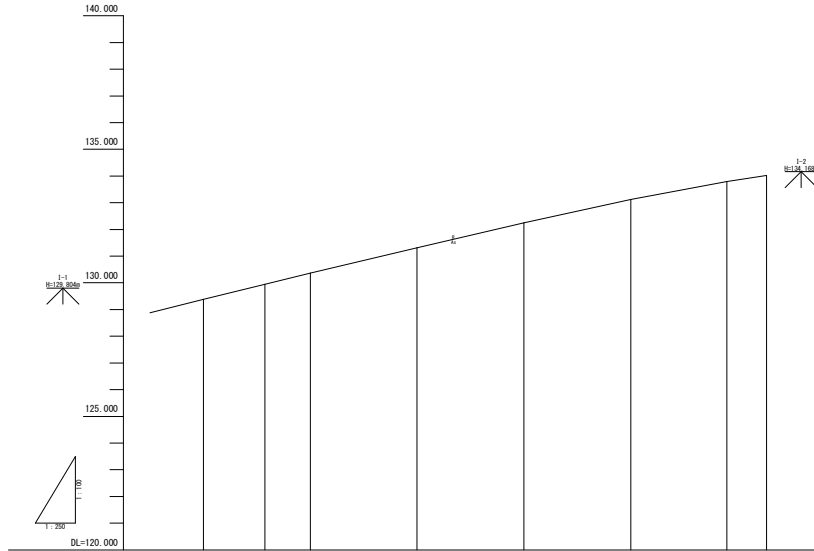
縦断面図・標準断面図

縦断面図

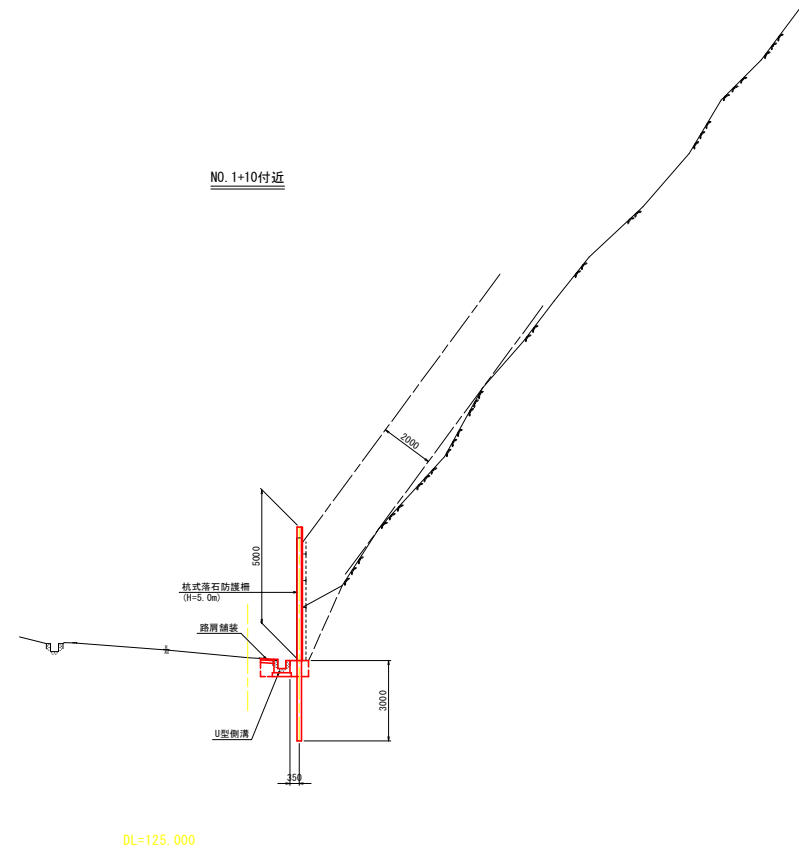
SV=1/100
SH=1/250

標準断面図

S=1/100



地盤高		129.281	129.349	130.365	131.314	132.247	133.124	133.793	134.018
追加距離	0.000	5.757	10.000	20.000	30.000	40.000	45.000	52.707	
点間距離	0.000	5.757	4.243	10.000	10.000	10.000	9.000	3.707	
測点	→0.0	→0.1	→0.0+10	→0.1	→0.1+10	→0.2	→0.2+0.00	→EFFECT	
曲線									



【実施設計図面】

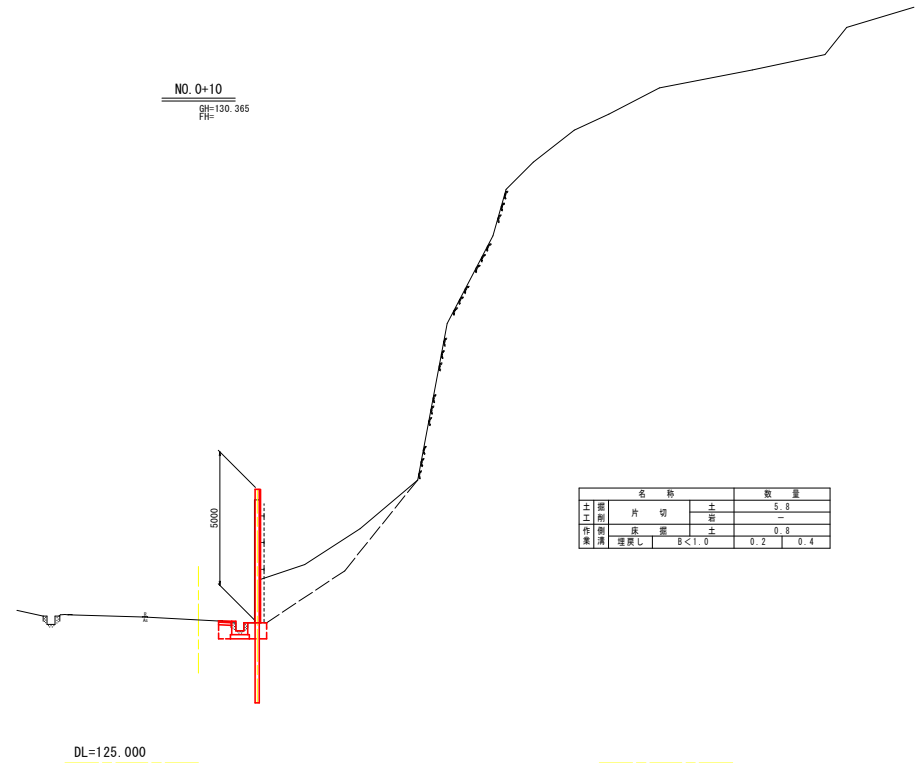
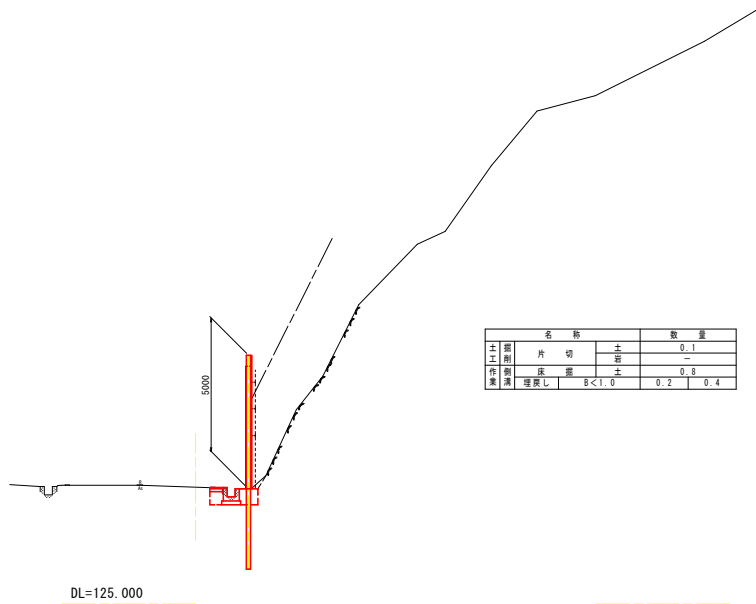
工事名	R3波土 日和佐半岐線 美波・山河内 湧石対策工事		
路線名等	(一) 日和佐半岐線		
工事箇所	海部郡美波町山河内		
図面名	縦断面図・標準断面図		
縮尺	図示	図面番号	2 / 6
会社名			
事業者名	徳島県南部総合県民局 (美波庁舎)		

横断図 (1)

S=1/100

NO. 0
 GH=129.381
 FH=

NO. 0+10
 GH=130.365
 FH=

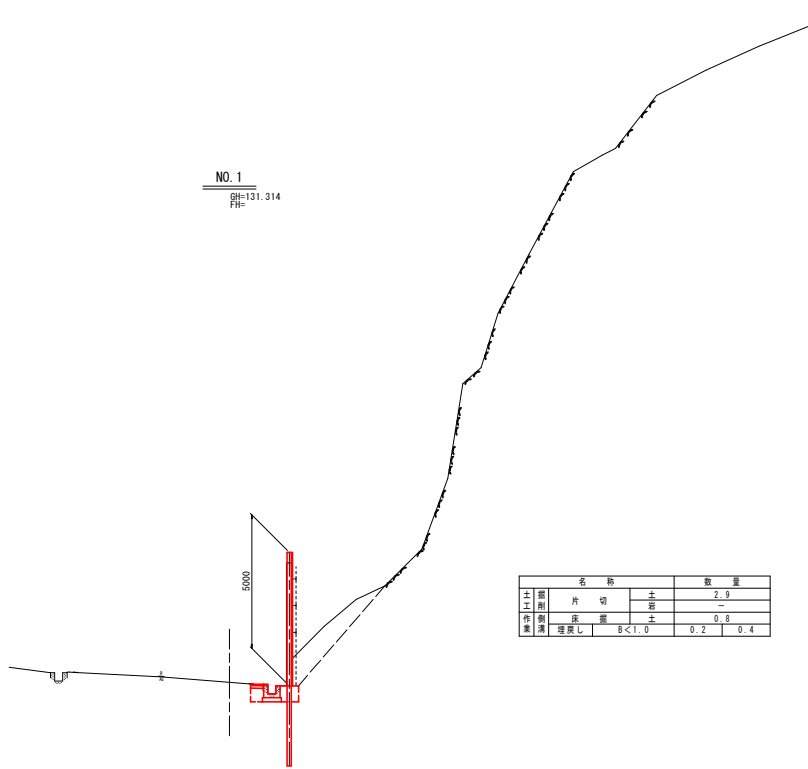


【実施設計図面】

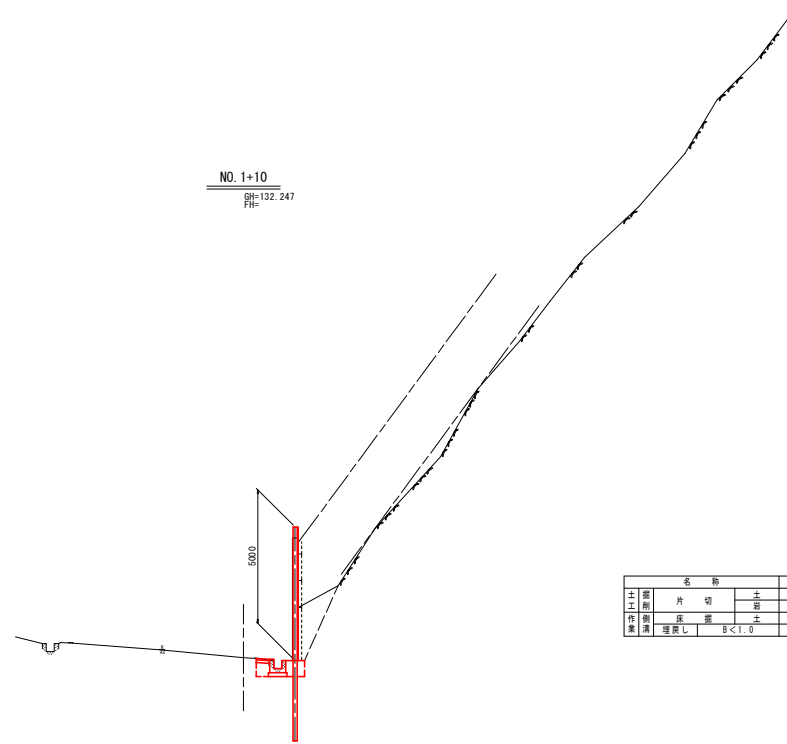
工事名	R3波土 日和佐牟岐線 美波・山河内 落石対策工事		
路線名等	(一) 日和佐牟岐線		
工事箇所	海部郡美波町山河内		
図面名	横断図 (1)		
縮尺	1/100	図面番号	3 / 6
会社名			
事業者名	徳島県南部総合県民局 (美波庁舎)		

横断図 (2)

S=1/100



DL=125.000



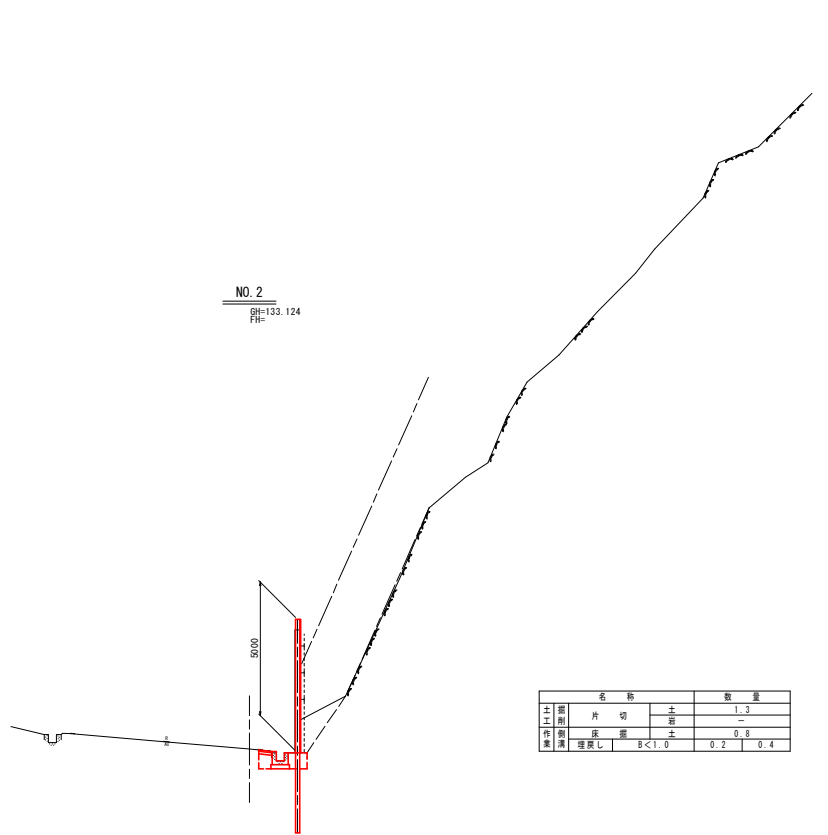
DL=125.000

【実施設計図面】

工事名	R3波土 日和佐牟岐線 美波・山河内 残石対策工事		
路線名等	(一) 日和佐牟岐線		
工事箇所	海部郡美波町山河内		
図面名	横断図(2)		
縮尺	1/100	図面番号	4 / 6
会社名			
事業者名	徳島県南部総合県民局 (美波庁舎)		

横断図 (3)

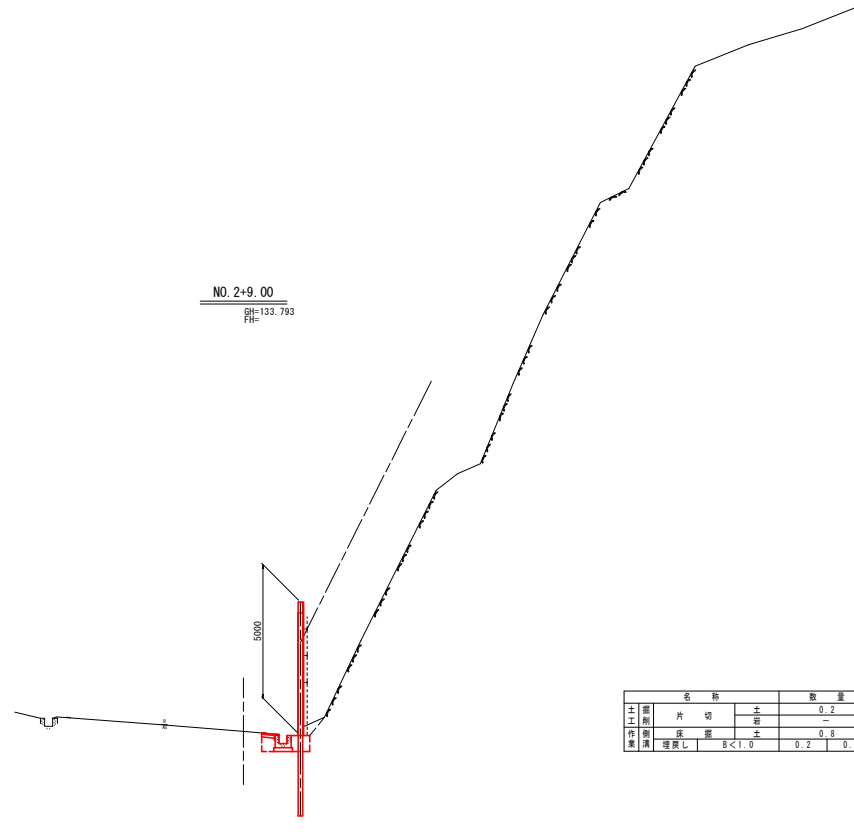
S=1/100



NO. 2
 GH=133.124
 FH=

名称		数量	
土工	片切	土	1.3
		岩	-
作	埋設	土	0.0
		理設	B<1.0 0.2 0.4

DL=125.000



NO. 2+9.00
 GH=133.793
 FH=

名称		数量	
土工	片切	土	0.2
		岩	-
作	埋設	土	0.8
		理設	B<1.0 0.2 0.4

DL=125.000

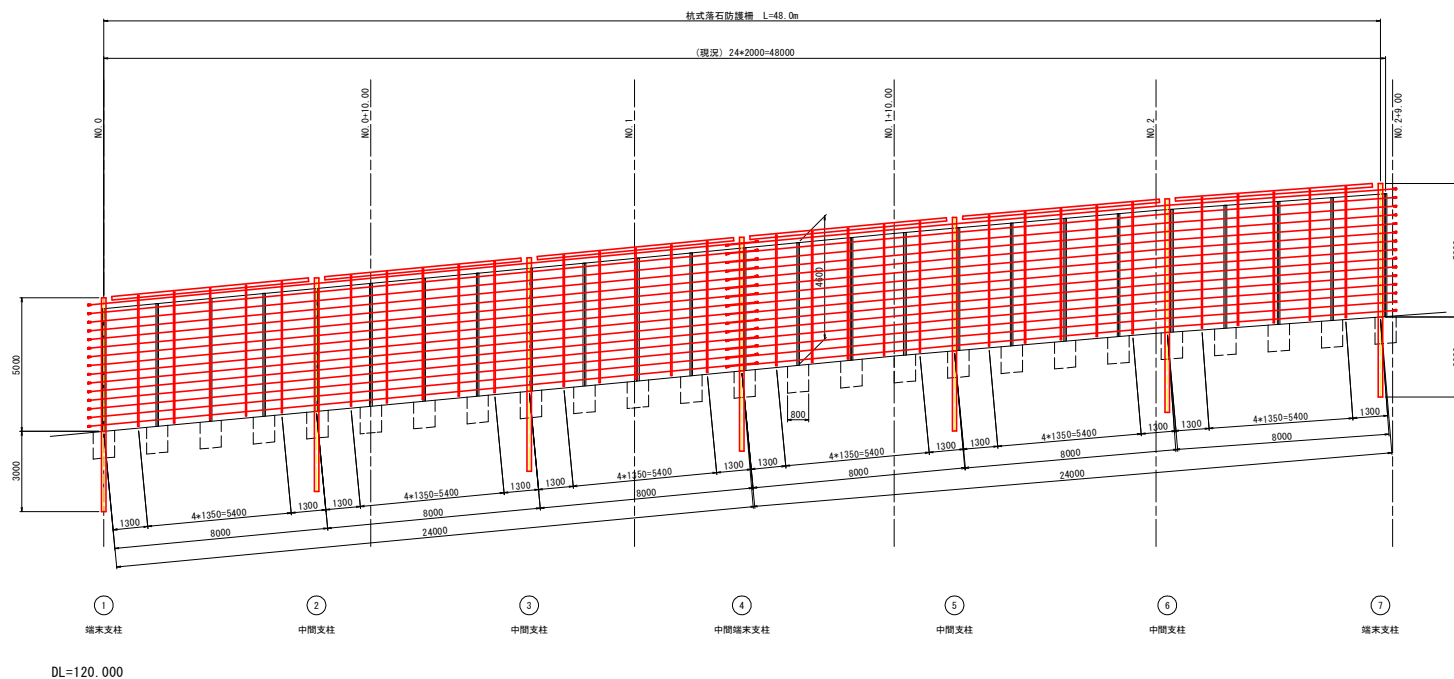
【実施設計図面】

工事名	R3波土 日和佐牟岐線 美波・山河内 落石対策工事		
路線名等	(一) 日和佐牟岐線		
工事箇所	海部郡美波町山河内		
図面名	横断図 (3)		
縮尺	1/100	図面番号	5 / 6
会社名			
事業者名	徳島県南部総合県民局 (美波庁舎)		

防護柵工展開図

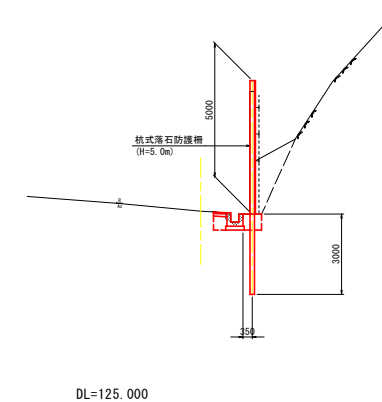
落石防護柵展開図

S=1/100



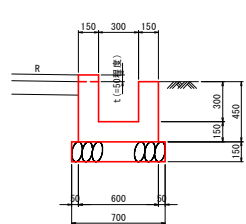
横断図

S=1/100



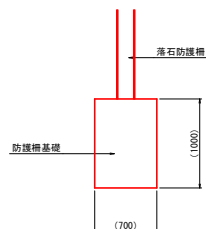
U型側溝

S=1/20



既設防護柵基礎

(撤去) S=1/30



路肩舗装

S=1/10



【実施設計図面】

工事名	R3波士 日和佐牟岐線 美波・山河内 落石対策工事		
路線名等	(一) 日和佐牟岐線		
工事箇所	海部郡美波町山河内		
図面名	防護柵工展開図		
縮尺	図示	図面番号	6 / 6
会社名			
事業者名	徳島県南部総合県民局 (美波庁舎)		